

















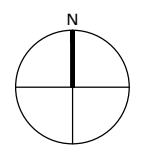
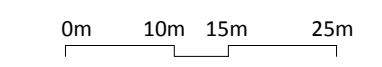


- Legende**
-  Perimeter GP
  -  Gebäude
  -  Höhenlinien Bestand (Abstand 1m)
  -  Grenzlinien
  -  Waldabstandsgrenze
  -  Freifläche
  -  Bereich für Gemeinschaftsfläche/Wiesenflächen/ teilweise Nutzung als Spielwiese/möglicher Pflanzbereich, min. 10% der max. anrechenbaren Geschossfläche
  -  Spielflächen intensiv, schematisch
  -  Wege siedlungsintern - Wege für Anwohner und Feuerwehr - schematisch
  -  Öffentliche Wege - Fussgänger und Fahrräder
  -  Wanderweg Bestand
  -  Erschliessungsstrasse
  -  Gewässer Bestand, Bach schematisch
  -  Ein- und Ausfahrt PW Einstellhallen, Lage und Abmessungen approximativ
  -  Eingänge Gebäude, schematisch
  -  Wald Bestand
  -  Gehölzsaum (schematisch) / Hochhecke
  -  Landschaftskorridor (Mindestbreite gem. Sondernutzungsvorschriften)
  -  Bäume geplant
  -  Haltestelle (provisorisch)



Auftraggeber  
IG Gestaltungsplan 'Areal Mühlegg'

Projektverantwortlich  
a4D Architekten AG  
Weberstrasse 4  
8004 Zürich

SKK Landschaftsarchitekten AG - Postfach - Lindenplatz 5 - CH-5430 Wettingen 1 - Tel. 056 437 30 20 - Fax 056 426 02 17 - admin@skk.ch  
www.skk.ch

**SKK Landschaftsarchitekten**

IG Mühlegg  
Areal "Mühlegg", Unterlunkhofen  
Freiraumkonzept  
Fachbeitrag Freiraum

1:700

Bearbeitung MO      Zeichnung MO/MS      Datum 02.11.2014      Revision 16.01.2019  
Format 840 x 594      Plan-Nr. 1587-01E