










Genehmigungsinhalt




Nutzungszone

	braun	Dorfzone	D	III
	rot	Mehrfamilienhauszone	MF	II
	beige	Einfamilienhauszone	EF	II
	gelb	Wohnzone Hang	WH	II
	violett	Gewerbezone	G	III
	grau	Zone für öff. Bauten und Anlagen	OeB	II
	grün	Grünzone	Gr	II
		Flächen mit Sondernutzungsplanpflicht		
		Bauzonengrenze		







Überlagerte Zonen

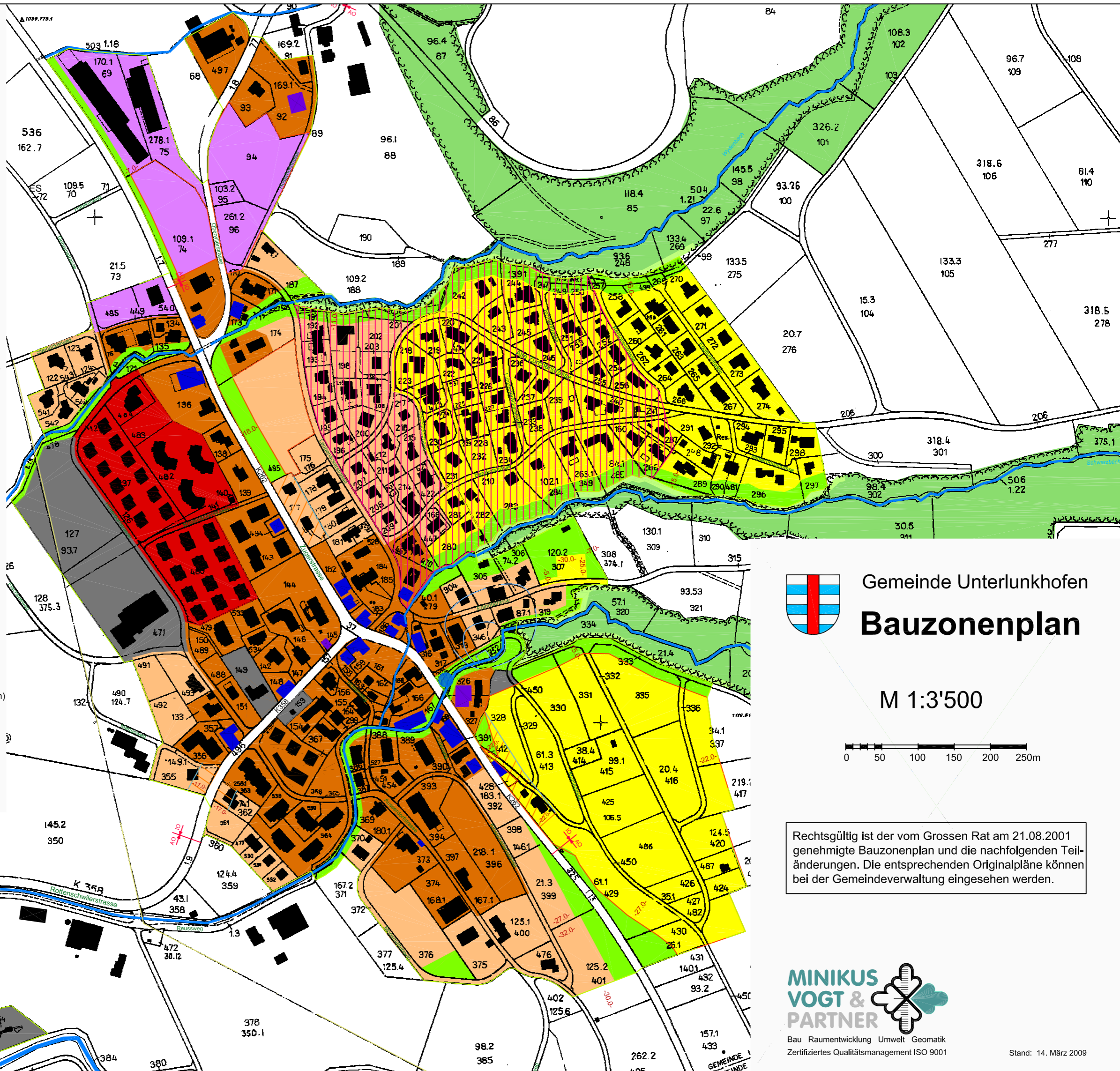
	Empfindlichkeitsstufe III infolge Lärmvorbelastung
--	--

Schutzobjekte

	blau	Brunnen
	violett	Gebäude mit Substanzschutz
	blau	Gebäude mit Volumenschutz

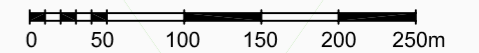
Orientierungsinhalt

	hellgrün	Waldgrenzen nach § 5 Forstverordnung
	dunkelgrün	Wald
	blau	Gewässer offen / eingedolt
	pink	Archäologische Fundstelle (Meldepflicht vor Bodeneingriffen)
	hellblau	Grund- und Quellwasserschutzzone
		Hochspannungsleitung



Gemeinde Unterlunkhofen Bauzonenplan

M 1:3'500



Rechtsgültig ist der vom Grossen Rat am 21.08.2001 genehmigte Bauzonenplan und die nachfolgenden Teiländerungen. Die entsprechenden Originalpläne können bei der Gemeindeverwaltung eingesehen werden.



Bau Raumentwicklung Umwelt Geomatik
Zertifiziertes Qualitätsmanagement ISO 9001

Stand: 14. März 2009